

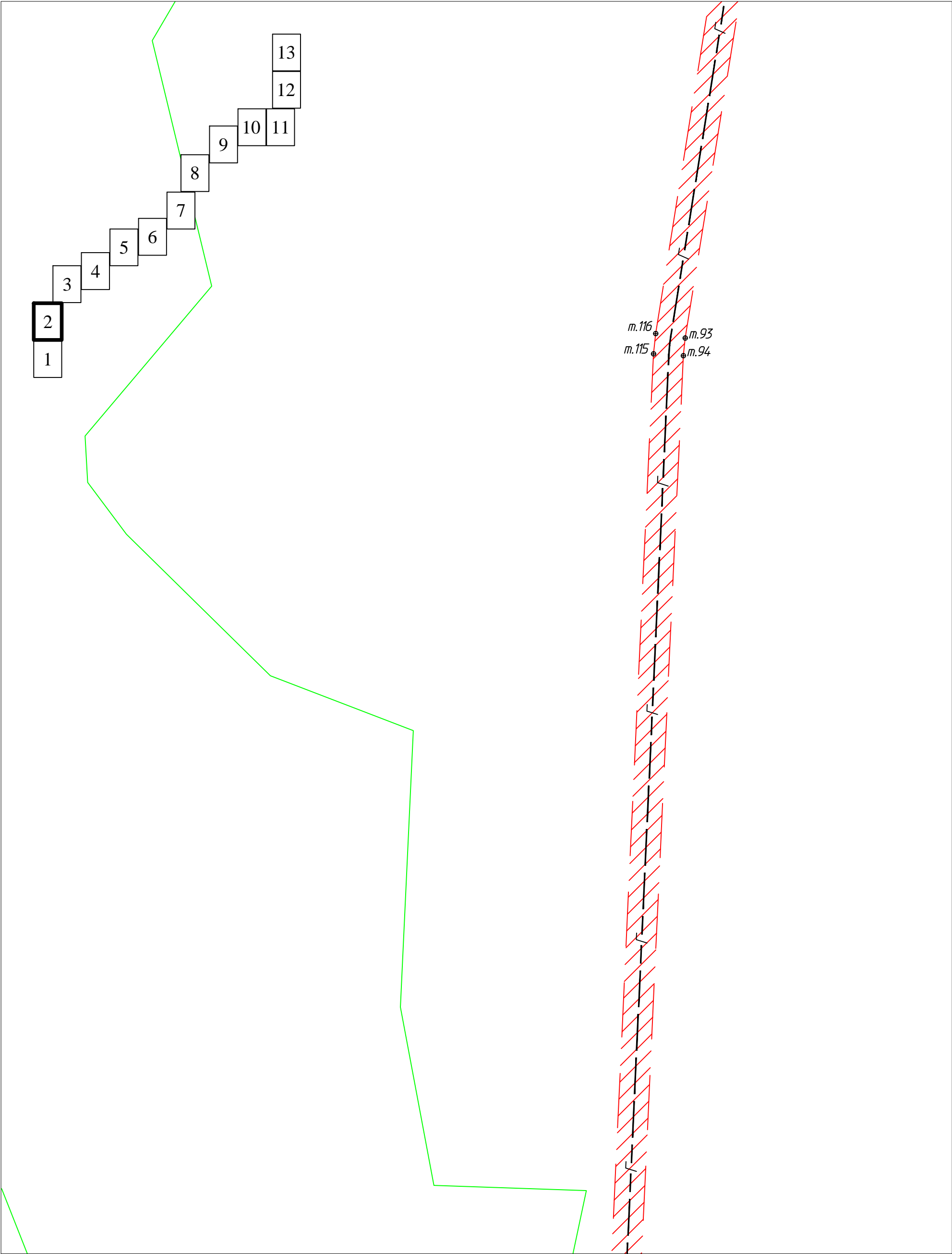
1:2000

Условные обозначения:

- Г — Проектируемый газопровод
- - - - - Граница полосы отвода земельного участка
- Земельный участок для размещения газопровода
- ⊕ М.1 Поворотная точка земельного участка
- 74:07:4300001:4 Кадастровый номер земельного участка

						273-08-12-ГСН			
						Подводящий газопровод с. Лесное – с. Белоусово Еткульского района Челябинской области			
Изм.	Кол.уч.	Лист	№ док.	Подп.	Дата	Проект планировки и межевания территории для размещения газопровода	Стадия	Лист	Листов
Разработал	Бирюков С.С.					Схема использования территории для строительства газопровода с учетом кадастровых границ		1	13
Проверил	Знайко И.А.						Еткульский филиал ОГУП "Обл. ЦТИ" по Челябинской области		

Копировал



1:2000

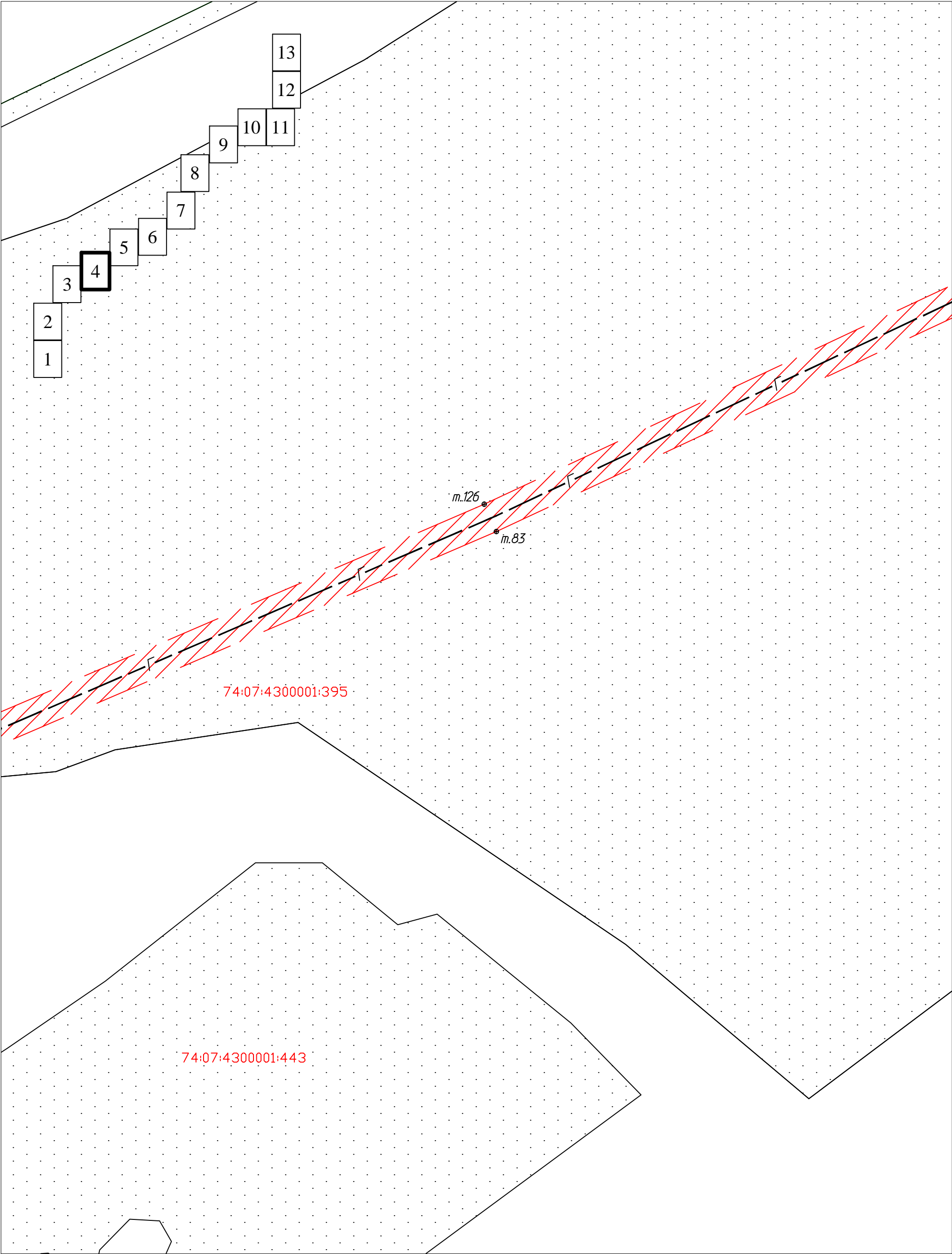
Условные обозначения:

- Г — Проектируемый газопровод
- - - - - Граница полосы отвода земельного участка
- Земельный участок для размещения газопровода
- ⊕ М.1 Поворотная точка земельного участка
- 74:07:4300001:4 Кадастровый номер земельного участка

						273-08-12-ГСН			
						Подводящий газопровод с. Лесное – с. Белоусово Еткульского района Челябинской области			
Изм.	Кол.уч.	Лист	№ док.	Подп.	Дата	Проект планировки и межевания территории для размещения газопровода	Стадия	Лист	Листов
Разработал	Бирюков С.С.							2	13
Проверил	Знайко И.А.					Схема использования территории для строительства газопровода с учетом кадастровых границ	Еткульский филиал ОГУП "Обл. ЦТИ" по Челябинской области		

Копировал



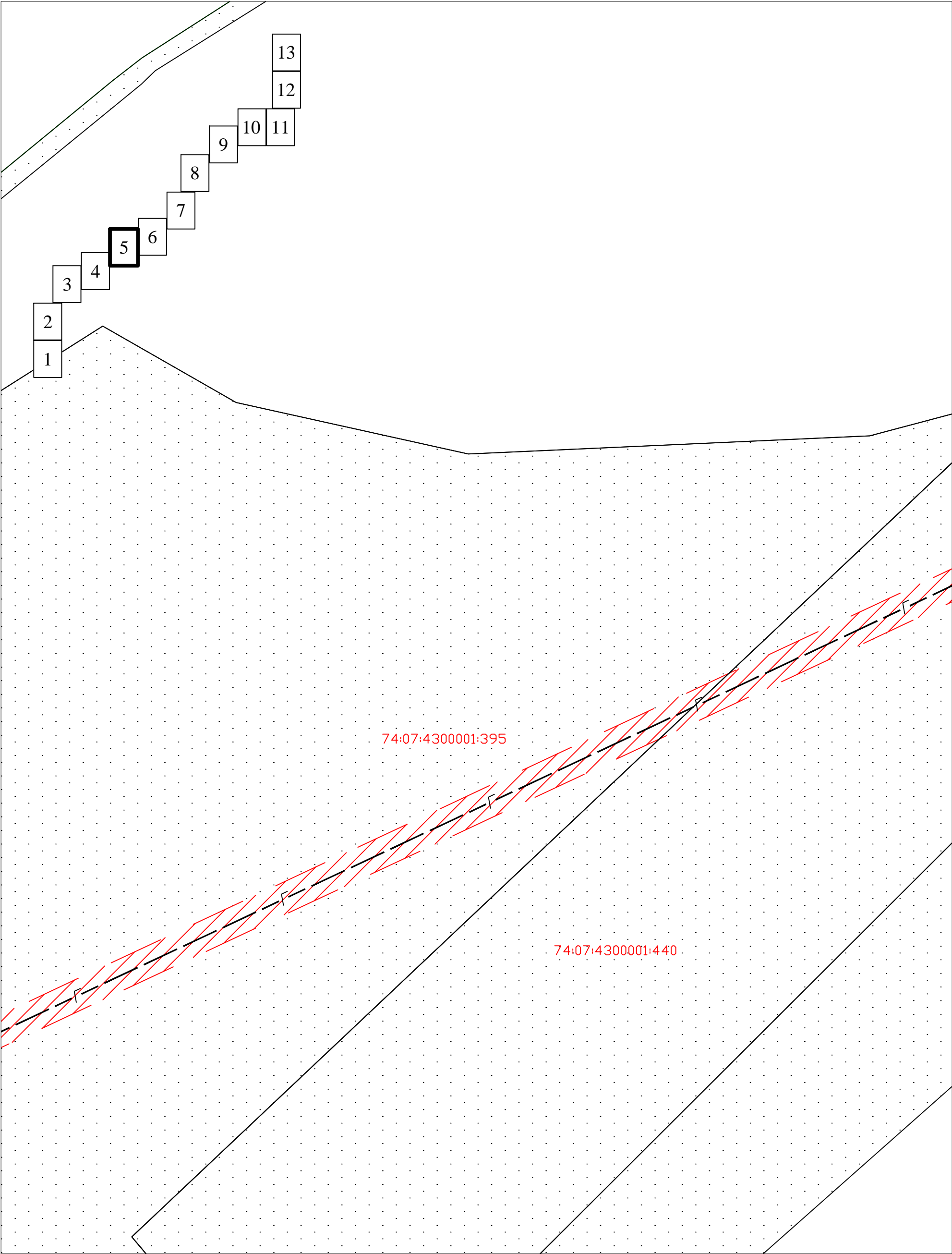


1:2000

Условные обозначения:

- Г — Проектируемый газопровод
- - - - - Граница полосы отвода земельного участка
- ▨ Земельный участок для размещения газопровода
- ⊕ М.1 Поворотная точка земельного участка
- 74:07:4300001:4 Кадастровый номер земельного участка

						273-08-12-ГСН			
						Подводящий газопровод с. Лесное – с. Белоусово Еткульского района Челябинской области			
Изм.	Кол.уч.	Лист	№ док.	Подп.	Дата	Проект планировки и межевания территории для размещения газопровода	Стадия	Лист	Листов
Разработал	Бирюков С.С.					Схема использования территории для строительства газопровода с учетом кадастровых границ		4	13
Проверил	Знайко И.А.						Еткульский филиал ОГУП "Обл. ЦТИ" по Челябинской области		



1:2000

Условные обозначения:

- Г — Проектруемый газопровод
- - - - - Граница полосы отвода земельного участка
- ▨ Земельный участок для размещения газопровода
- ⊕ М.1 Поворотная точка земельного участка
- 74:07:4300001:4 Кадастровый номер земельного участка

						273-08-12-ГСН			
						Подводящий газопровод с. Лесное – с. Белоусово Еткульского района Челядинской области			
Изм.	Кол.уч.	Лист	№ док.	Подп.	Дата	Проект планировки и межевания территории для размещения газопровода	Стадия	Лист	Листов
Разработал	Бирюков С.С.					Схема использования территории для строительства газопровода с учетом кадастровых границ		5	13
Проверил	Знайко И.А.						Еткульский филиал ОГУП "Обл. ЦТИ" по Челядинской области		

Копировал



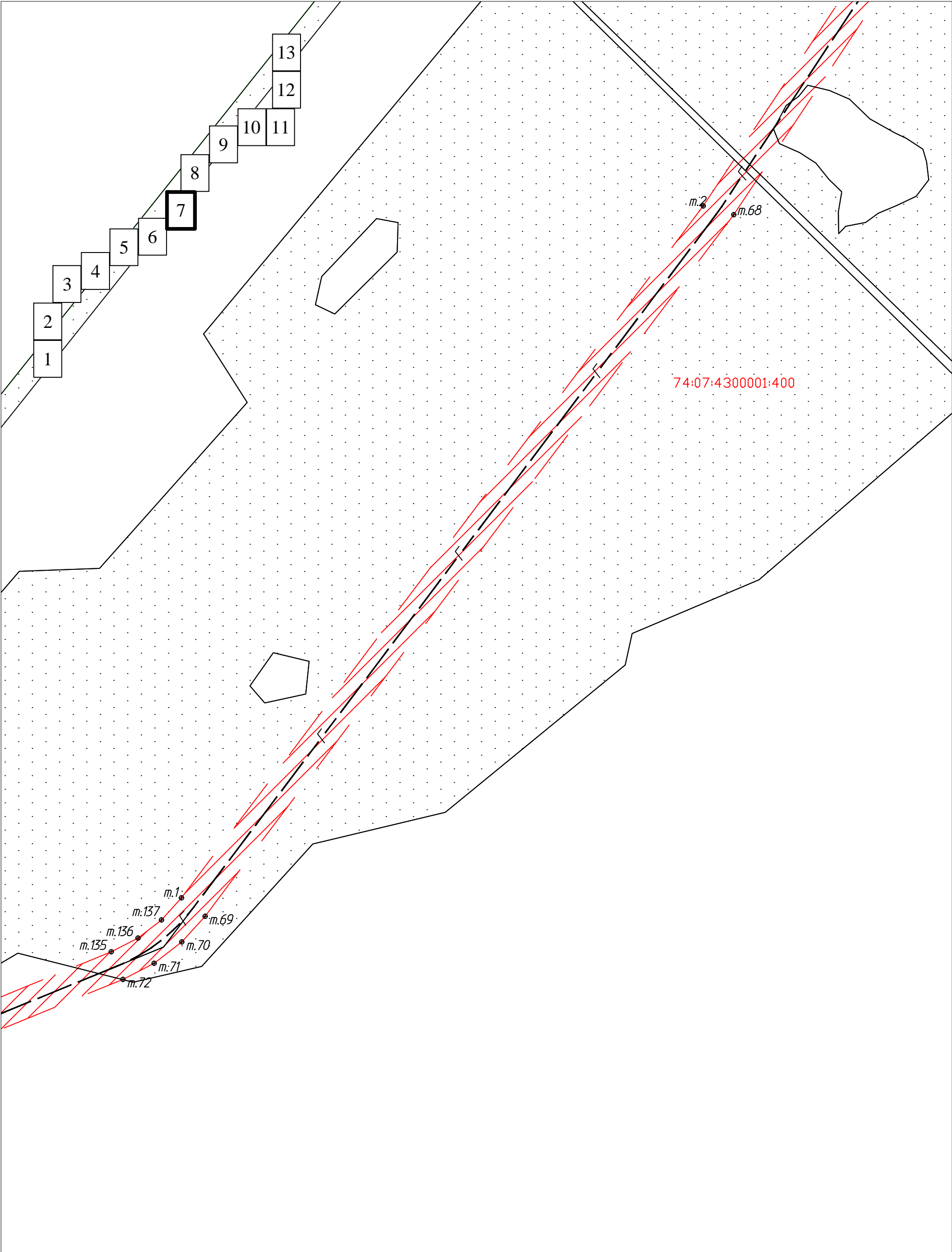
1:2000

Условные обозначения:

- Г — Проектный газопровод
- - - - - Граница полосы отвода земельного участка
- Земельный участок для размещения газопровода
- ⊕ М.1 Поворотная точка земельного участка
- 74:07:4300001:4 Кадастровый номер земельного участка

						273-08-12-ГСН			
						Подводящий газопровод с. Лесное – с. Белоусово			
						Еткульского района			
						Челябинской области			
Изм.	Кол.уч.	Лист	№ док.	Подп.	Дата	Проект планировки и межевания территории для размещения газопровода	Стадия	Лист	Листов
Разработал	Бирюков С.С.					Схема использования территории для строительства газопровода с учетом кадастровых границ		6	13
Проверил	Знайко И.А.								
						Еткульский филиал ОГУП "Обл. ЦТИ" по Челябинской области			

Копировал



1:2000

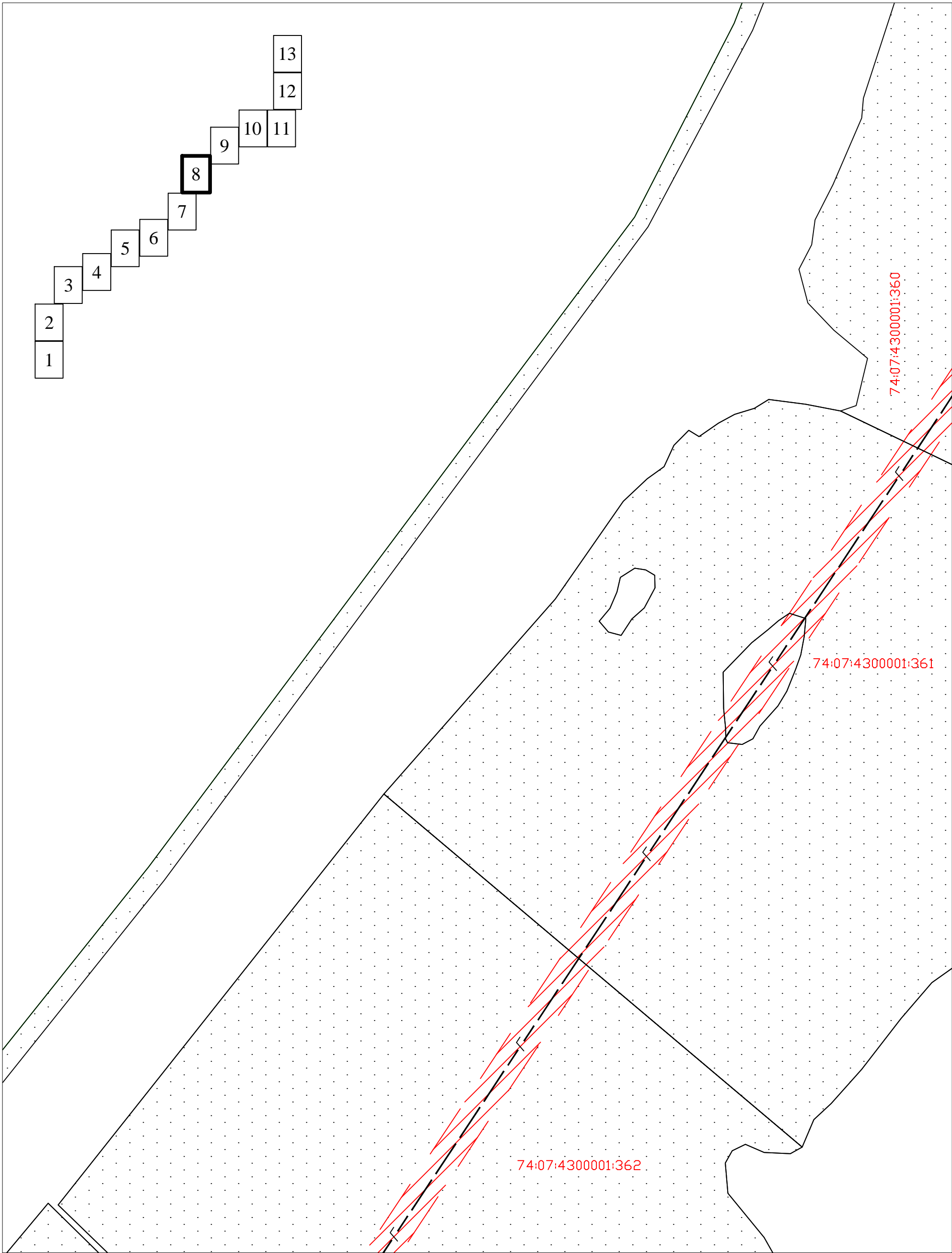
Условные обозначения:

- Г — Проектируемый газопровод
- - - - - Граница полосы отвода земельного участка
- Заштрихованный участок Земельный участок для размещения газопровода
- ⊕ m.1 Поворотная точка земельного участка
- 74:07:4300001:4 Кадастровый номер земельного участка

						273-08-12-ГСН			
						Подводящий газопровод с. Лесное – с. Белоусово Еткульского района Челябинской области			
Изм.	Кол.уч.	Лист	№ док.	Подп.	Дата	Проект планировки и межевания территории для размещения газопровода	Стадия	Лист	Листов
Разработал	Бирюков С.С.					Схема использования территории для строительства газопровода с учетом кадастровых границ		7	13
Проверил	Знайко И.А.						Еткульский филиал ОГУП "Обл. ЦТИ" по Челябинской области		

Копировал





1:2000

Условные обозначения:


- Г — Проектный газопровод
- - - - - Граница полосы отвода земельного участка
- Земельный участок для размещения газопровода
- ⊕ М.1 Поворотная точка земельного участка
- 74:07:4300001:4 Кадастровый номер земельного участка

						273-08-12-ГСН			
						Подводящий газопровод с. Лесное – с. Белоусово Еткульского района Челядинской области			
Изм.	Кол.уч.	Лист	№ док.	Подп.	Дата	Проект планировки и межевания территории для размещения газопровода	Стадия	Лист	Листов
Разработал	Бирюков С.С.					Схема использования территории для строительства газопровода с учетом кадастровых границ		8	13
Проверил	Знайко И.А.								
						Еткульский филиал ОГЧП "Обл. ЦТИ" по Челядинской области			

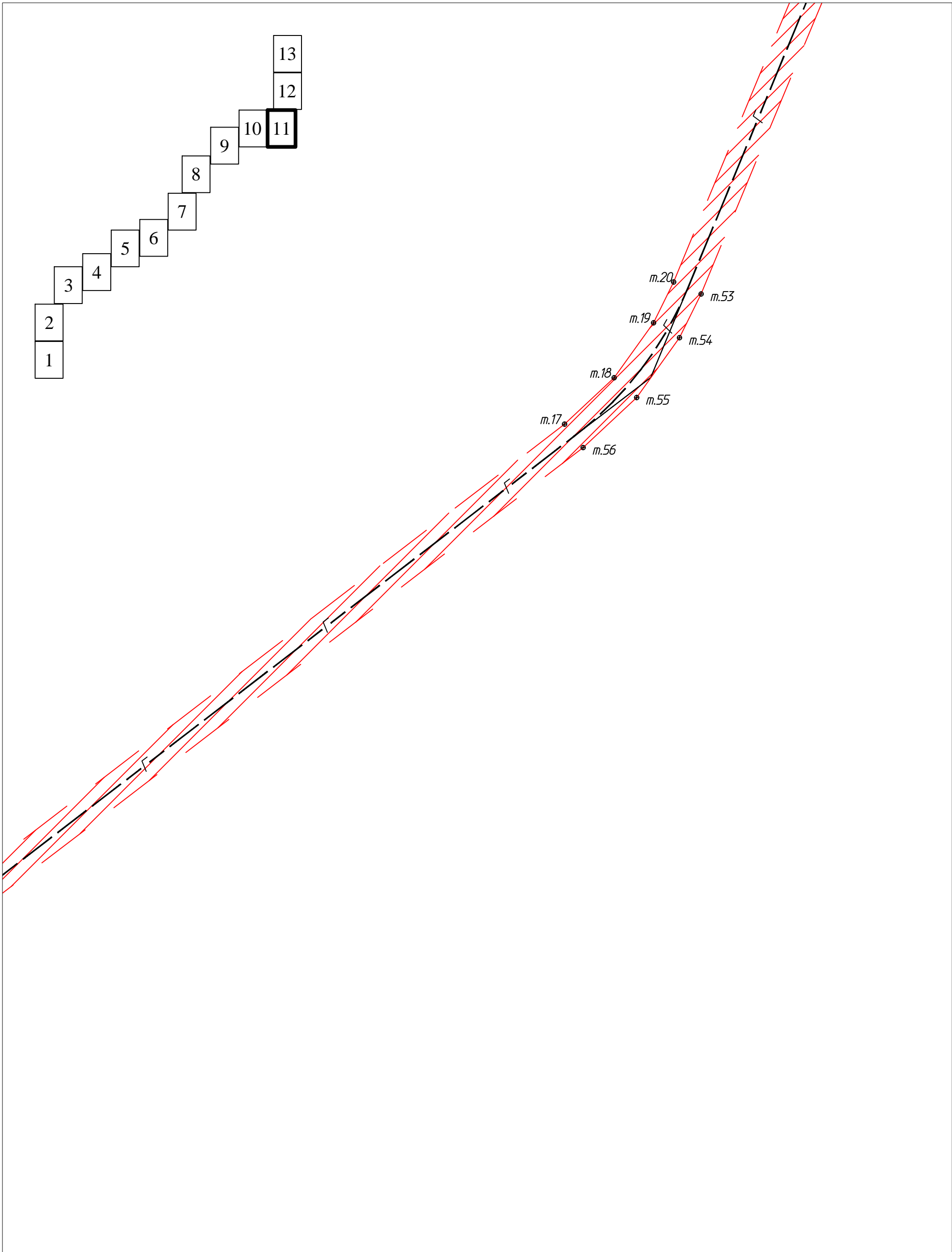
Копировал







Копировал



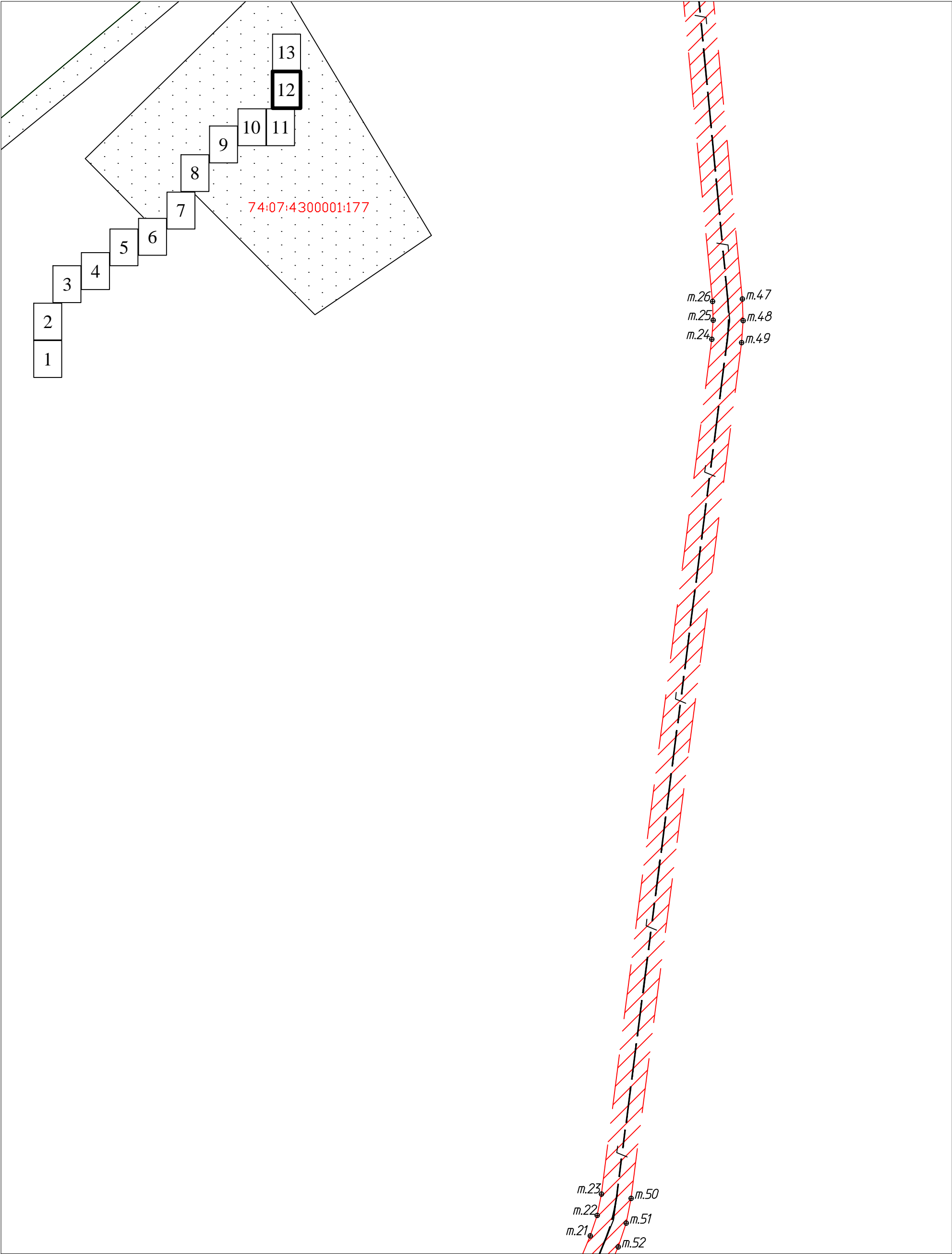
1:2000

Условные обозначения:

- Г — Проектируемый газопровод
- - - - - Граница полосы отвода земельного участка
- Земельный участок для размещения газопровода
- ⊕ М.1 Поворотная точка земельного участка
- 74:07:4300001:4 Кадастровый номер земельного участка

						273-08-12-ГСН			
						Подводящий газопровод с. Лесное – с. Белоусово Еткульского района Челябинской области			
Изм.	Кол.уч.	Лист	№ док.	Подп.	Дата	Проект планировки и межевания территории для размещения газопровода	Стадия	Лист	Листов
Разработал	Бирюков С.С.							11	13
Проверил	Знайко И.А.					Схема использования территории для строительства газопровода с учетом кадастровых границ	Еткульский филиал ОГУП "Обл. ЦТИ" по Челябинской области		

Копировал



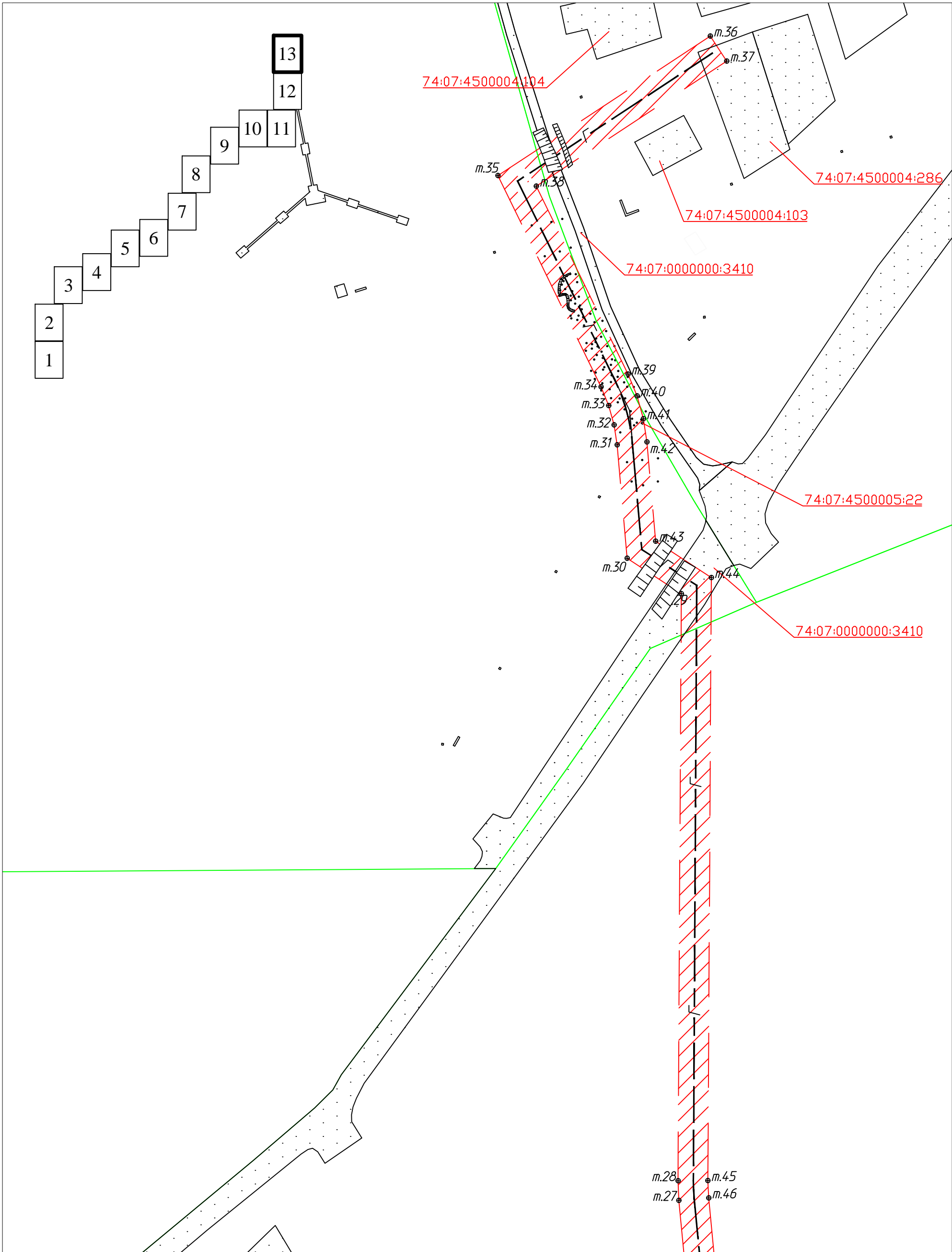
1:2000

Условные обозначения:

- Г — Проектируемый газопровод
- - - - - Граница полосы отвода земельного участка
- ▨ Земельный участок для размещения газопровода
- ⊕ М.1 Поворотная точка земельного участка
- 74:07:4300001:4 Кадастровый номер земельного участка

						273-08-12-ГСН			
						Подводящий газопровод с. Лесное – с. Белоусово Еткульского района Челядинской области			
Изм.	Кол.уч.	Лист	№ док.	Подп.	Дата	Проект планировки и межевания территории для размещения газопровода	Стадия	Лист	Листов
Разработал	Бирюков С.С.							12	13
Проверил	Знайко И.А.					Схема использования территории для строительства газопровода с учетом кадастровых границ	Еткульский филиал ОГУП "Обл. ЦТИ" по Челядинской области		

Копировал



1:2000

Условные обозначения:

- Г — Проектируемый газопровод  
- - - - - Граница полосы отвода земельного участка  
▨ Земельный участок для размещения газопровода  
⊕ М.1 Поворотная точка земельного участка  
74:07:4300001:4 Кадастровый номер земельного участка

						273-08-12-ГСН			
						Подводящий газопровод с. Лесное – с. Белоусово Еткульского района Челядинской области			
Изм.	Кол.уч.	Лист	№ док.	Подп.	Дата	Проект планировки и межевания территории для размещения газопровода	Стадия	Лист	Листов
Разработал	Бирюков С.С.					Схема использования территории для строительства газопровода с учетом кадастровых границ		13	13
Проверил	Знайко И.А.						Еткульский филиал ОГУП "Обл. ЦТИ" по Челядинской области		

Копировал